


MIEJSCOWY PLAN ZAGOSPODAROWANIA PRZESTRZENNEGO DLA TERENÓW POŁOŻONYCH WE WSI ZGÓRZE - DZ. NR EWID. 40/3 i 38/3







Skala 1:1000

Załącznik nr 1
do Uchwały Nr *XV/180/08*
Rady Gminy Strzelce
z dnia *19. marca 2008.*




PRZEKŁADNICZĄCY
Stanisław Krugl



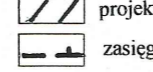


Wyrys ze „Studium uwarunkowań i kierunków zagospodarowania przestrzennego gminy Strzelce”



-  granica terenu objętego planem
-  linie rozgraniczające tereny o różnym przeznaczeniu
-  tereny górnicze
-  zasięg pasów ochronnych
-  stanowisko archeologiczne
-  strefa ochrony stanowiska archeologicznego

Informacje

-  tereny dróg publicznych
-  tereny autostrady
-  tereny wód powierzchniowych

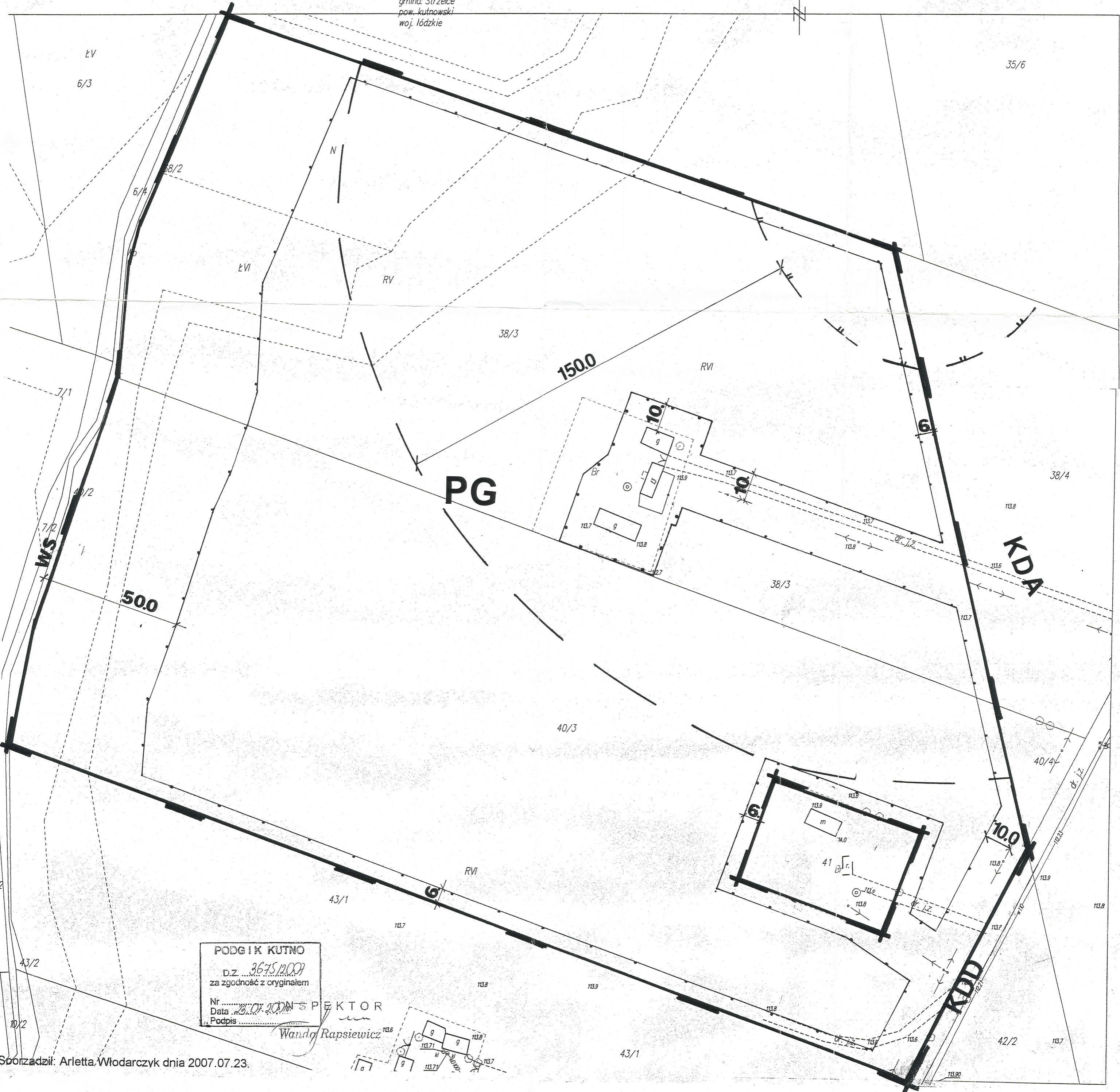
- Legenda**
-  granica terenu objętego planem
 -  gleby klasy V i VI preferowane do prowadzenia działalności pozrolniczej
 -  stanowiska i obszary ochrony archeologicznej
 -  projektowana autostrada A-1
 -  zasięg GZWP w utworach jury

MAPA DO CELÓW OPINODAWCZYCH
sytuacyjno - wysokościowa
Skala 1: 1000

Starostwo Powiatowe w Kutnie
Ośrodek Dokumentacji
Geodezyjno i Kartograficznej
ul. Kłóśowej Jadwigi 7
99-301 Kutno, tel. 355-47-16

Zgodnie z art. 18 ustawy z dnia 17.05.1989 r.
- Prawo geodezyjne i kartograficzne
(Dz.U.100/2000, poz. 1086, ze zm.)
rozpowszechnianie, rozprowadzenie oraz
reprodukowanie niniejszej mapy
wymaga zezwolenia
Starosty Powiatu Kutnowskiego

obręb: Zgórze (dz. nr 38/3)
gmina: Strzelce
pow. kutnowski
woj. łódzkie



PODZIAŁ KUTNO
Dz. nr *3675/2007*
za zgodność z oryginałem
Nr
Data *23.07.2007*
Podpis *Wandy Rapsiewicz*

Spółzadział: Arletta Włodarczyk dnia 2007.07.23.