

GEOPUNKT

Jarosław Sztty

99-300 Kutno, ul. Glinwaldzka 1 lok.8
tel. 601 338 350

ARKUSZ NR 2 NIP: 775-217-48-41 REGON: 140528324

MAPA DO CELÓW PROJEKTOWYCH

Opiszenie kondygnacyjne zgłoszenie pracy geod.	OK.1165.40.468.2017
Miejscowość:	Kozia Góra (dz. nr 76)
Jednostka ewidencyjna	100210_2
rozmiar	Sztelce
identyfikator	100210_2.0011
rozmiar	Kozia Góra
Skala mapy	1 : 500
Nazwa układu	prosta/krzywa płaskich
Współrzędnych	2006/2006/6178.5102.4/6178.5102.4/6178.5102.4/6178.5102.4
Współrzędnych	Kresztal 60
Opiszenie granic obszaru, który był przedmiotem akwizycji	Wskazanie stacjami pomiaru na tym terenie (opiszenie i składowanie granic) należy wykonać zgodnie z par. 5 i 6 Rozporządzenia MNiR z dnia 08.11.2007 roku w sprawie sposobu prowadzenia pomiarów geodezyjnych i sposobu prowadzenia pomiarów geodezyjnych w sprawie urzędowych ksiąg pomiarów (Dz.U. z 2003 poz. 1572 z 2001 r. zm.)
Opiszenie granic działek, kultury klasyfikacyjnej, użytki gruntowe	Wskazanie stacjami pomiaru na tym terenie (opiszenie i składowanie granic) należy wykonać zgodnie z par. 5 i 6 Rozporządzenia MNiR z dnia 08.11.2007 roku w sprawie sposobu prowadzenia pomiarów geodezyjnych i sposobu prowadzenia pomiarów geodezyjnych w sprawie urzędowych ksiąg pomiarów (Dz.U. z 2003 poz. 1572 z 2001 r. zm.)
Opiszenie granic działek, kultury klasyfikacyjnej, użytki gruntowe	Wskazanie stacjami pomiaru na tym terenie (opiszenie i składowanie granic) należy wykonać zgodnie z par. 5 i 6 Rozporządzenia MNiR z dnia 08.11.2007 roku w sprawie sposobu prowadzenia pomiarów geodezyjnych i sposobu prowadzenia pomiarów geodezyjnych w sprawie urzędowych ksiąg pomiarów (Dz.U. z 2003 poz. 1572 z 2001 r. zm.)
Opiszenie granic działek, kultury klasyfikacyjnej, użytki gruntowe	Wskazanie stacjami pomiaru na tym terenie (opiszenie i składowanie granic) należy wykonać zgodnie z par. 5 i 6 Rozporządzenia MNiR z dnia 08.11.2007 roku w sprawie sposobu prowadzenia pomiarów geodezyjnych i sposobu prowadzenia pomiarów geodezyjnych w sprawie urzędowych ksiąg pomiarów (Dz.U. z 2003 poz. 1572 z 2001 r. zm.)

Opiszenie granic działek, kultury klasyfikacyjnej, użytki gruntowe
wskazanie stacjami pomiaru na tym terenie (opiszenie i składowanie granic) należy wykonać zgodnie z par. 5 i 6 Rozporządzenia MNiR z dnia 08.11.2007 roku w sprawie sposobu prowadzenia pomiarów geodezyjnych i sposobu prowadzenia pomiarów geodezyjnych w sprawie urzędowych ksiąg pomiarów (Dz.U. z 2003 poz. 1572 z 2001 r. zm.)

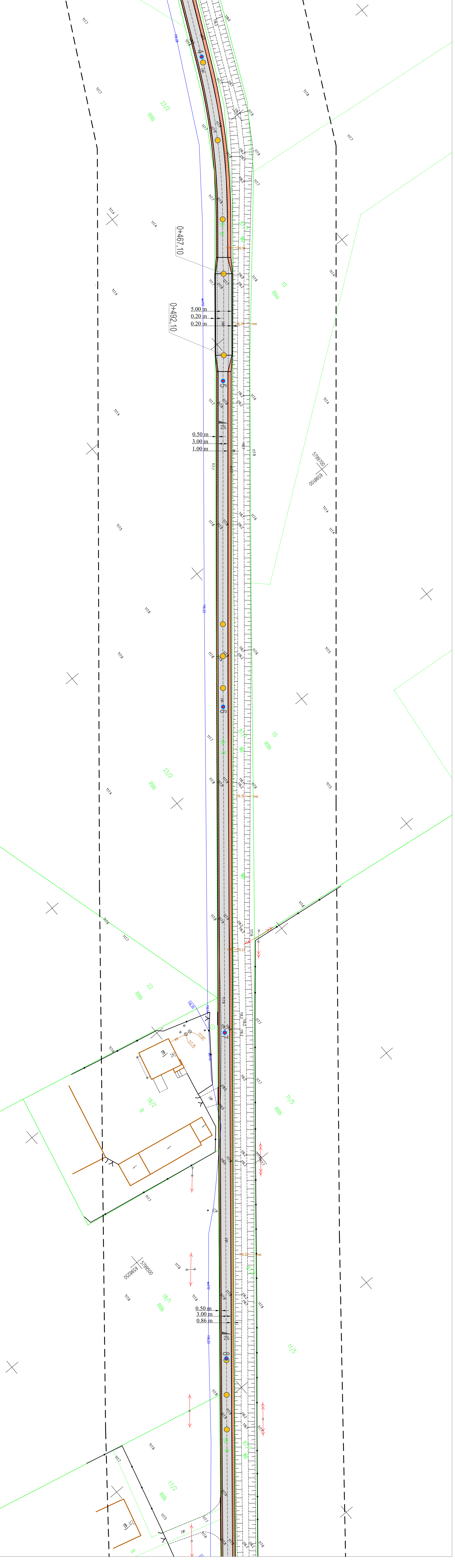
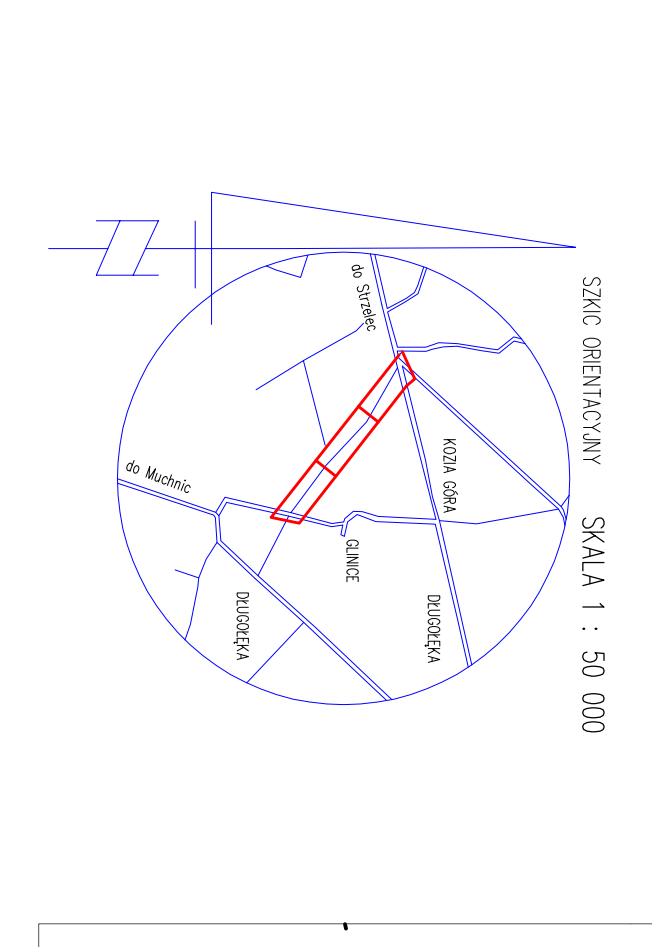
Opiszenie granic działek, kultury klasyfikacyjnej, użytki gruntowe
wskazanie stacjami pomiaru na tym terenie (opiszenie i składowanie granic) należy wykonać zgodnie z par. 5 i 6 Rozporządzenia MNiR z dnia 08.11.2007 roku w sprawie sposobu prowadzenia pomiarów geodezyjnych i sposobu prowadzenia pomiarów geodezyjnych w sprawie urzędowych ksiąg pomiarów (Dz.U. z 2003 poz. 1572 z 2001 r. zm.)

Opiszenie granic działek, kultury klasyfikacyjnej, użytki gruntowe
wskazanie stacjami pomiaru na tym terenie (opiszenie i składowanie granic) należy wykonać zgodnie z par. 5 i 6 Rozporządzenia MNiR z dnia 08.11.2007 roku w sprawie sposobu prowadzenia pomiarów geodezyjnych i sposobu prowadzenia pomiarów geodezyjnych w sprawie urzędowych ksiąg pomiarów (Dz.U. z 2003 poz. 1572 z 2001 r. zm.)

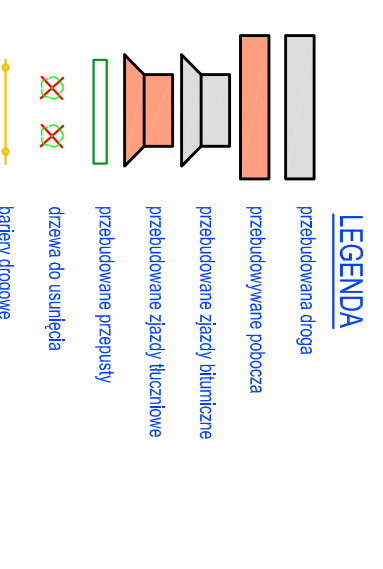
Opiszenie granic działek, kultury klasyfikacyjnej, użytki gruntowe
wskazanie stacjami pomiaru na tym terenie (opiszenie i składowanie granic) należy wykonać zgodnie z par. 5 i 6 Rozporządzenia MNiR z dnia 08.11.2007 roku w sprawie sposobu prowadzenia pomiarów geodezyjnych i sposobu prowadzenia pomiarów geodezyjnych w sprawie urzędowych ksiąg pomiarów (Dz.U. z 2003 poz. 1572 z 2001 r. zm.)

Opiszenie granic działek, kultury klasyfikacyjnej, użytki gruntowe
wskazanie stacjami pomiaru na tym terenie (opiszenie i składowanie granic) należy wykonać zgodnie z par. 5 i 6 Rozporządzenia MNiR z dnia 08.11.2007 roku w sprawie sposobu prowadzenia pomiarów geodezyjnych i sposobu prowadzenia pomiarów geodezyjnych w sprawie urzędowych ksiąg pomiarów (Dz.U. z 2003 poz. 1572 z 2001 r. zm.)

Opiszenie granic działek, kultury klasyfikacyjnej, użytki gruntowe
wskazanie stacjami pomiaru na tym terenie (opiszenie i składowanie granic) należy wykonać zgodnie z par. 5 i 6 Rozporządzenia MNiR z dnia 08.11.2007 roku w sprawie sposobu prowadzenia pomiarów geodezyjnych i sposobu prowadzenia pomiarów geodezyjnych w sprawie urzędowych ksiąg pomiarów (Dz.U. z 2003 poz. 1572 z 2001 r. zm.)



Identyfikacja rob. geod. i pomiarowa z przebiegiem granic działek i terenów, w tym celu prac geod. i pomiarowa, w tym celu prac geod. i pomiarowa, w tym celu prac geod. i pomiarowa	Organ prowadzący pomiarowy SAROSTAJA KULTUROWSKI ul. Telesna 15
Identyfikacja rob. geod. i pomiarowa z przebiegiem granic działek i terenów, w tym celu prac geod. i pomiarowa, w tym celu prac geod. i pomiarowa	ul. Telesna 15
Identyfikacja rob. geod. i pomiarowa z przebiegiem granic działek i terenów, w tym celu prac geod. i pomiarowa, w tym celu prac geod. i pomiarowa	ul. Telesna 15
Identyfikacja rob. geod. i pomiarowa z przebiegiem granic działek i terenów, w tym celu prac geod. i pomiarowa, w tym celu prac geod. i pomiarowa	ul. Telesna 15



Przebudowana nawierzchnia drogi wewnętrznej Kozia Góra - Glinice gmina Sztelce			
Skala:	1:500	Projekt:	2
Imię i nazwisko projektanta:		Data:	01.2018
Imię i nazwisko wykonawcy:		Data:	01.2018
Imię i nazwisko wykonawcy:		Data:	01.2018