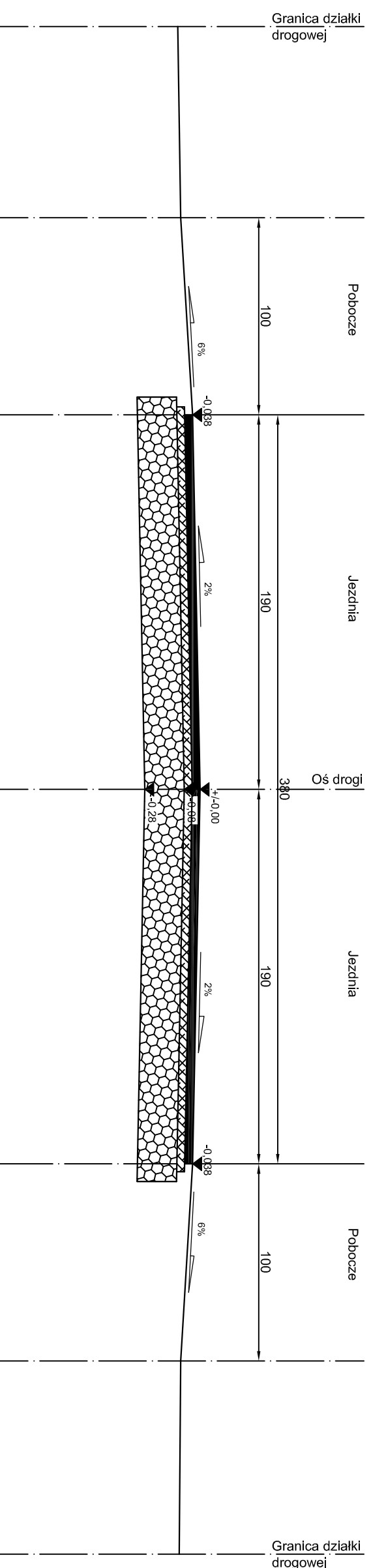






Przekrój w km 0+989,80



LEGENDA:

-  Proj. warstwa ścieralna z BA 0/12,8 gr. 4cm
-  Proj. warstwa wiążąca z BA 0/20 gr. 4cm
-  Projektowana podbudowa tłuczniowa gr. 20cm
-  Istniejąca podbudowa tłuczniowa



Zarząd Inwestycji Sp. z o.o.
99-300 Kutno, ul. Podrzeczna 5a, tel./fax. (0-24) 254-09-80

PRZEBUDOWA DROGI GMINNEJ - KLONOWIEC STARY

Nazwa opracowania:

Localizacja obiektu: **Gmina Strzelca** Branża: **Drogowa**

Przedmiot rysunku: **Przekrój konstrukcyjny dla odcinków 0+989,80 do 0+991,80** Nr: **4.9** Skala: **1:25**

Projektant: **mgr inż. F. Rytywiński nr upr. 148/88** Nr uprawnień: **148/88** Podpis: _____

Asystent: **mgr inż. K. Jazwiński** Nr uprawnień: _____ Podpis: _____