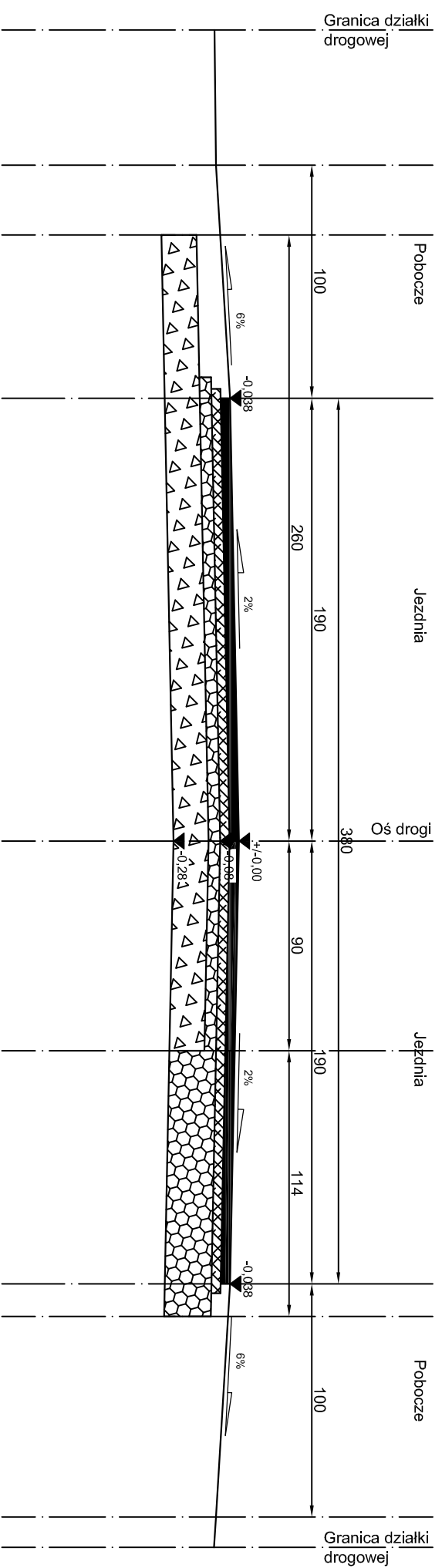






Przekrój w km 0+863,00



LEGENDA:

-  Proj. warstwa ścieralna z BA 0/12,8 gr. 4cm
-  Proj. warstwa wiążąca z BA 0/20 gr. 4cm
-  Projektowana podbudowa tłuczniowa gr. 5 i 20cm
-  Istniejąca podbudowa tłuczniowa



Zarząd Inwestycji Sp. z o.o.
99-300 Kutno, ul. Podrzeczna 5a, tel./fax. (0-24) 254-09-80

PRZEBUDOWA DROGI GMINNEJ - KLONOWIEC STARY

Nazwa opracowania:

Gmina Strzelca

Branża:
Drogowa

Localizacja obiektu:

Przedmiot rysunku:
Przekroji konstrukcyjny dla odcinków 0+746,30 do 0+911,75

Nr:
4.6
Skala:
1:25
Data:
04.2009 r.

Projektant:
mgr inż. F. Rytwiński

Nr uprawnień:
148/88
Podpis:

Asystent:
mgr inż. K. Jazwiński

Nr uprawnień:
Podpis: