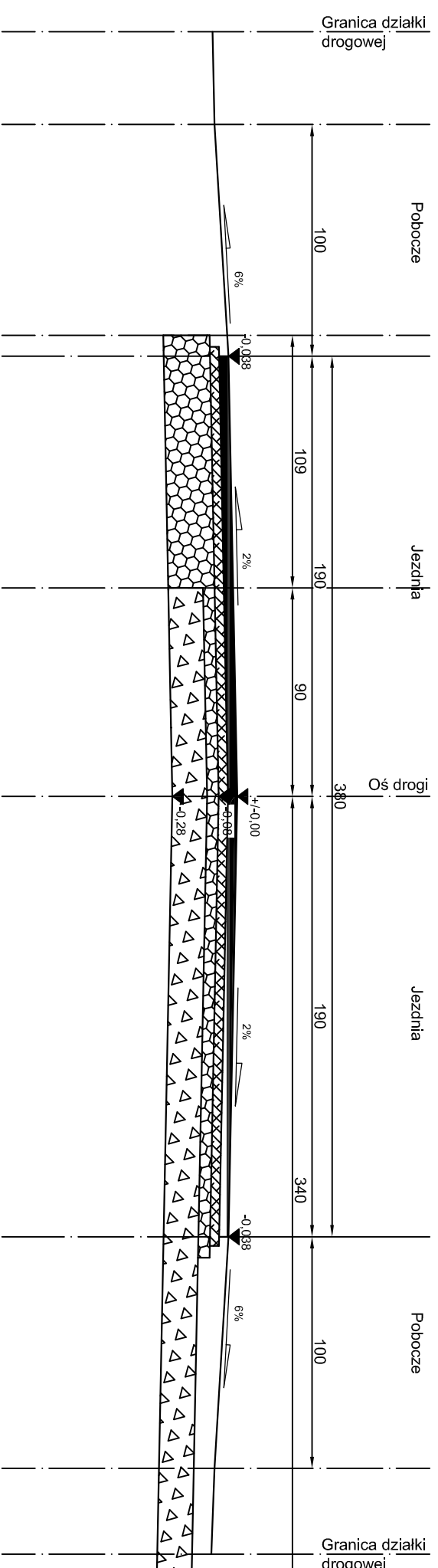






Przekrój w km 0+564,00



LEGENDA:

-  Proj. warstwa ścieralna z BA 0/12,8 gr. 4cm
-  Proj. warstwa wiążąca z BA 0/20 gr. 4cm
-  Projektowana podbudowa tłuczniowa gr. 5 i 20cm
-  Istniejąca podbudowa tłuczniowa



Zarząd Inwestycji Sp. z o.o.
99-300 Kutno, ul. Podrzeczna 5a, tel./fax. (0-24) 254-09-80

Nazwa opracowania:

**PRZEBUDOWA DRUGI GMINNEJ
- KLONOWIEC STARY**

Localizacja obiektu:

Gmina Strzelca Branża: Drogowa

Przedmiot rysunku:

Przekroji konstrukcyjny dla odcinków 0+441,15 do 0+746,30

Projektant:

mgr inż. F. Rytwiński

Asystent:

mgr inż. K. Jazwiński

Nr. 4.5	Nr. 1:25
Nr. uprawnień: 148/88	Data: 04.2009 r.
Nr. uprawnień:	Podpis: