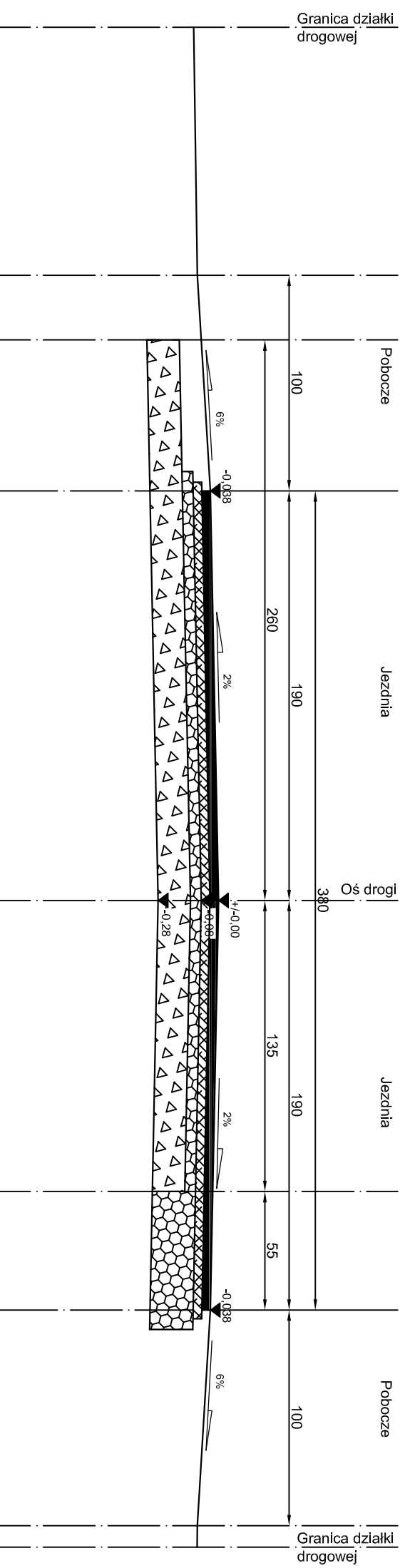






Przekrój w km 0+359,00



LEGENDA:

-  Proj. warstwa ścieralna z BA 0/12,8 gr. 4cm
-  Proj. warstwa wiążąca z BA 0/20 gr. 4cm
-  Projektowana podbudowa tłuczniowa gr. 5 i 20cm
-  Istniejąca podbudowa tłuczniowa



Zarząd Inwestycji Sp. z o.o.
99-300 Kutno, ul. Podrzeczna 5a, tel./fax. (0-24) 254-09-80

Nazwa opracowania:

**PRZEBUDOWA DROGI GMINNEJ
- KLONOWIEC STARY**

Localizacja obiektu:

Gmina Strzelca

Branża:
Drogowa

Przedmiot rysunku:

Przekroji konstrukcyjny dla odcinków 0+228,10 do 0+441,15

Nr: **4.4**

Skala: 1:25
Data: 04.2009 r.

Projektant:

mgr inż. F. Rytwiński

Nr uprawnień: 148/88

Podpis:

Asystent:

mgr inż. K. Jazwiński

Nr uprawnień:

Podpis: