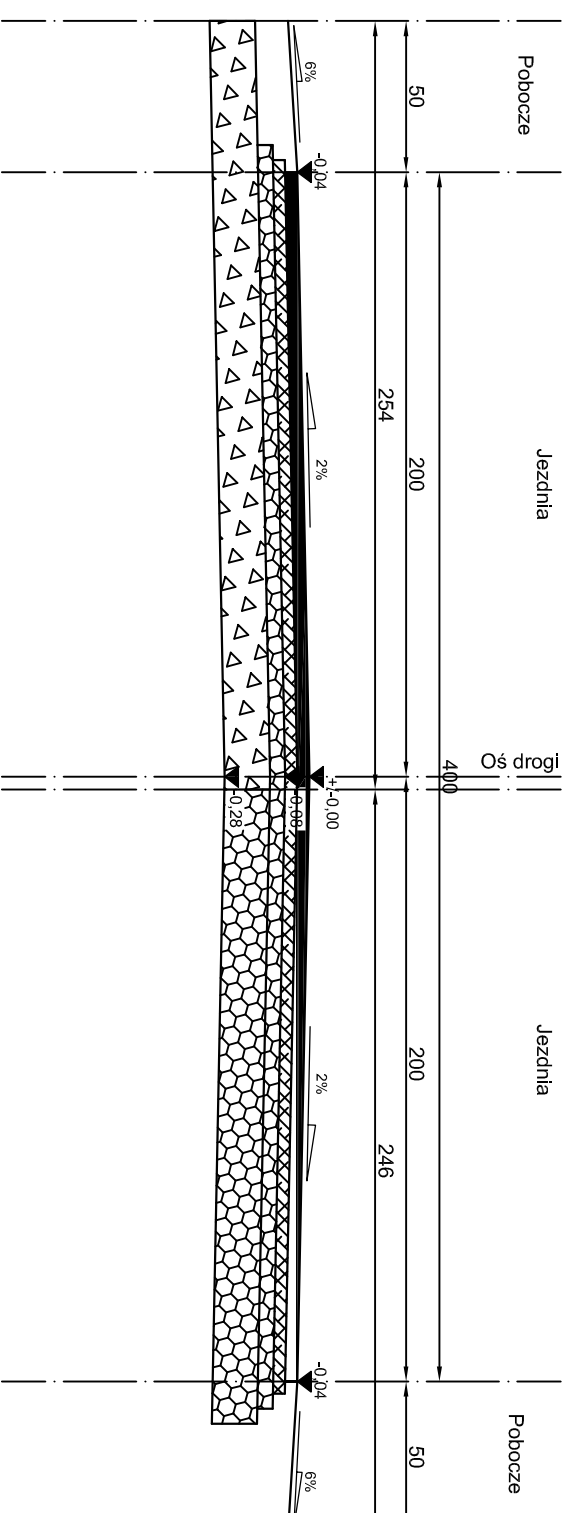






Przekrój w km 0+467,00



LEGENDA:

-  Proj. warstwa ścierna z BA 0/12,8 gr. 4cm
-  Proj. warstwa wiążąca z BA 0/20 gr. 4cm
-  Projektowana podbudowa tłuczniowa gr. 5 i 20cm
-  Istniejąca podbudowa tłuczniowa



Zarząd Inwestycji Sp. z o.o.
99-300 Kutno, ul. Podrzeczna 5a, tel./fax. (0-24) 254-09-80

PRZEBUDOWA DRUGI GMINNEJ - GLINICE

Nazwa opracowania:

Gmina Strzelca

Branża:
Drogowa

Localizacja obiektu:

Przedmiot rysunku:
Przekrój konstrukcyjny dla odcinków
0+438,80 do 0+500,00

Nr:
4.3

Skala:
1:25
Data:
04.2009 r.

Projektant:
mgr inż. F. Rytwiński nr upr.

Nr uprawnień:
148/88

Podpis:

Asystent:
mgr inż. K. Jazwiński

Nr uprawnień:

Podpis: