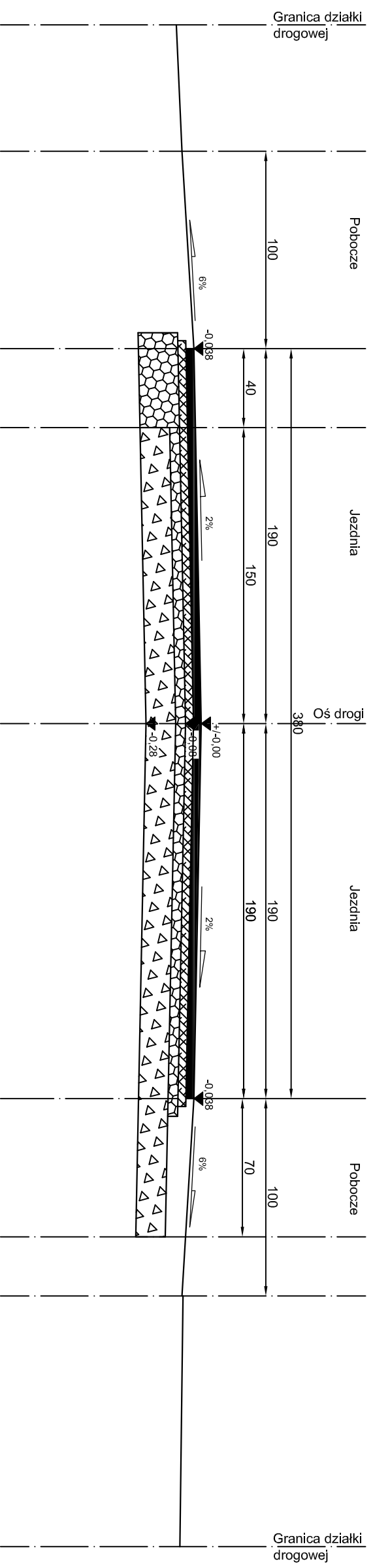






# Przekrój w km 0+062,00



## LEGENDA:

-  Proj. warstwa ścieralna z BA 0/12,8 gr. 4cm
-  Proj. warstwa wiążąca z BA 0/20 gr. 4cm
-  Projektowana podbudowa tłuczniowa gr. 5 i 20cm
-  Istniejąca podbudowa tłuczniowa



**Zarząd Inwestycji Sp. z o.o.**  
99-300 Kutno, ul. Podrzeczna 5a, tel./fax. (0-24) 254-09-80

## PRZEBUDOWA DRUGI GMINNEJ - KLONOWIEC STARY

Localizacja obiektu:  
Gmina Strzelca

Branża:  
Drogowa

Nazwa opracowania:  
Przedmiot rysunku:  
Przekój konstrukcyjny dla odcinków 0+015,20 do 0+153,20

Nr:  
**4.2**

Skala:  
1:25  
Data:  
04.2009 r.

Projektant:  
mgr inż. F. Rytwiński nr upr.

Nr uprawnień:  
148/88

Podpis:

Asystent:  
mgr inż. K. Jazwiński

Nr uprawnień:  
Podpis: