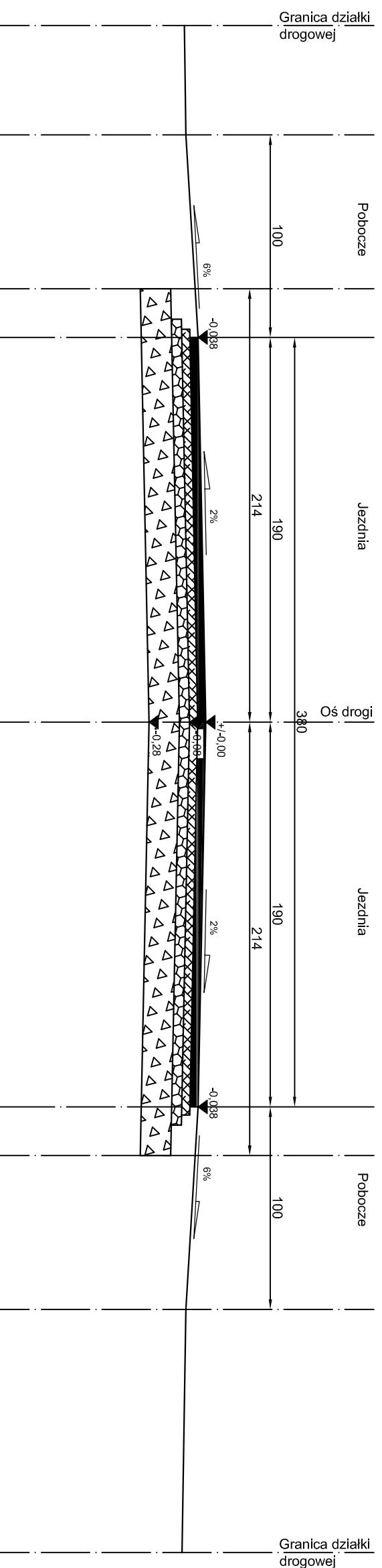






# Przekrój w km 0+008,00



## LEGENDA:

-  Proj. warstwa ścieralna z BA 0/12,8 gr. 4cm
-  Proj. warstwa wiążąca z BA 0/20 gr. 4cm
-  Projektowana podbudowa tłuczniowa gr. 5cm
-  Istniejąca podbudowa tłuczniowa



**Zarząd Inwestycji Sp. z o.o.**  
99-300 Kutno, ul. Podrzeczna 5a, tel./fax. (0-24) 254-09-80

## PRZEBUDOWA DRUGI GMINNEJ - KLONOWIEC STARY

Nazwa opracowania:

Localizacja obiektu:

Gmina Strzelca

Branża:  
Drogowa

Przedmiot rysunku:

Przekroju konstrukcyjny dla odcinków 0+000,00 do 0+015,20

Nr: **4.1**

Skala: 1:25  
Data: 04.2009 r.

Projektant:

mgr inż. F. Rytwiński

Nr uprawnień: 148/88

Podpis:

Asystent:

mgr inż. K. Jazwiński

Nr uprawnień:

Podpis: