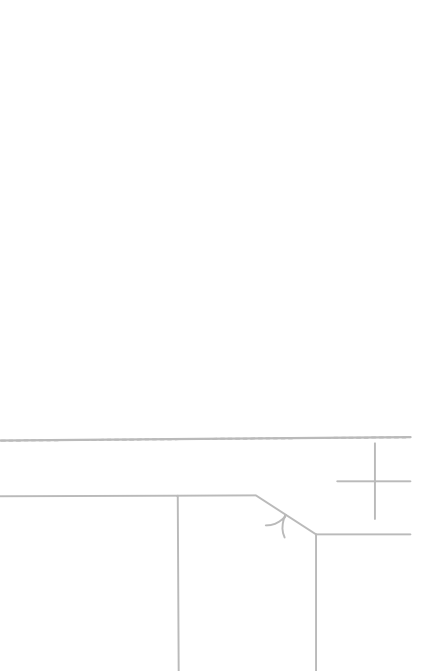
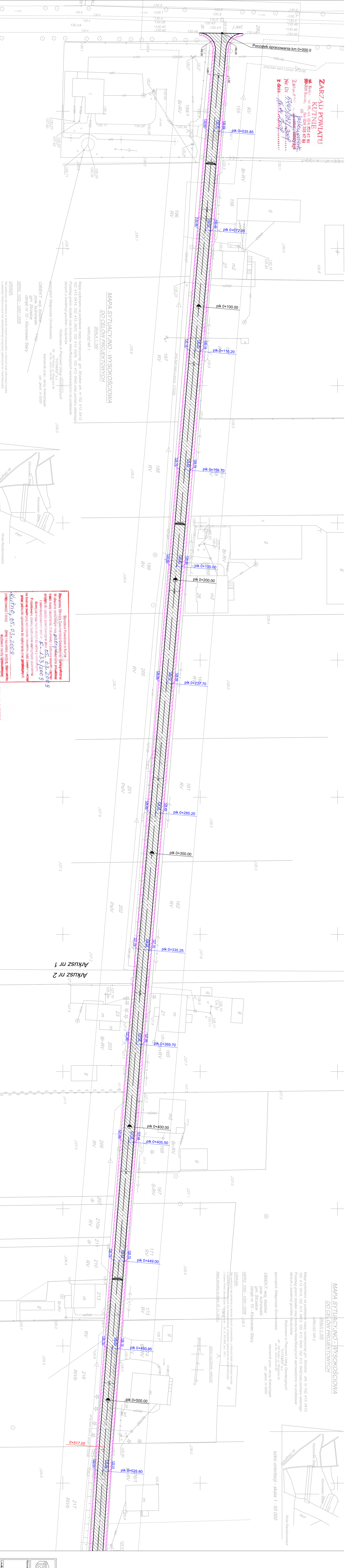


**ZARZĄD POWIATU
KUTNIE**
ul. Kościuszki 16, 130 023
90-300 Kutno, tel. 24 254 09 80
Zaplanowany koszt: 130 000 zł
Zadanie nr 10 - Klonowiec Stary
z dnia 14.12.2009



**MAPA SYTUACYJNO - WYSOKOŚCIOWA
DO CELÓW PROJEKTOWYCH**
SKALA 1: 500
ARKUSZ NR 1

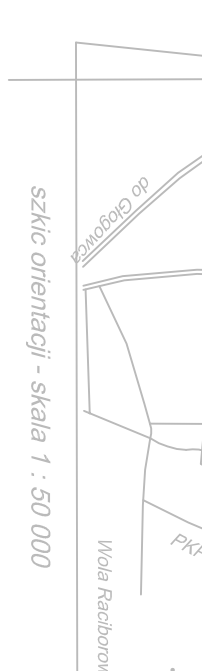
Mapę wykonano na podstawie mapy numerycznej gm. Strzelce ark. nr 102.413.0413, 102.413.0414, 102.413.0423, 102.413.0424, 102.413.0442 oraz pomiaru własnego. Przebieg granic działek oraz konturów klasyfikacyjnych wprowadzono na podstawie danych z ewidencji gruntów i budynków.

Wykonano w Pracowni Usług Geodezyjnych
99-300 Kutno, ul. Dąbrowska 5a
99-300 Kutno, tel. 24 254 09 80
Kartownik prac: Jacek Kocodziejek
mgr inż. Rafał Ryskiński
mgr inż. Andrzej Jędrzejko
mgr inż. Sławomir Kozłowski

OBJEKT: woj. Łódzkie
pow. kutnowski
gm. Strzelce
dłubę nr 10 - Klonowiec Stary

LIWA/GA:
Kierownik oddziału w imieniu Zarządu Powiatu Kutońskiego
Mariusz Makulański na dzień: 26. 01. 2009 r.

OPIS:
Kierownik oddziału w imieniu Zarządu Powiatu Kutońskiego
Mariusz Makulański na dzień: 26. 01. 2009 r.



**MAPA SYTUACYJNO - WYSOKOŚCIOWA
DO CELÓW PROJEKTOWYCH**
SKALA 1: 500
ARKUSZ NR 2

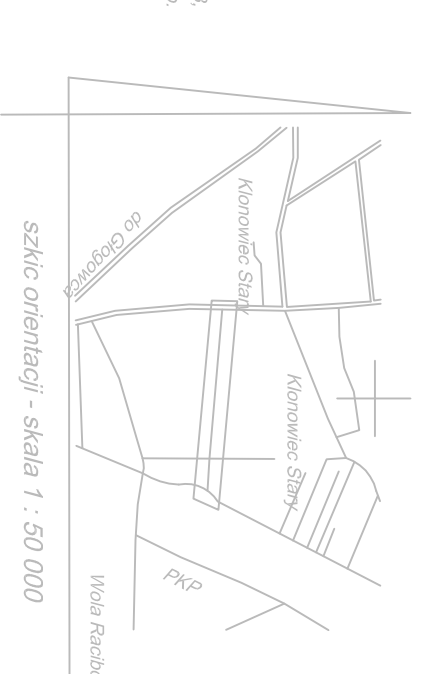
Mapę wykonano na podstawie mapy numerycznej gm. Strzelce ark. nr 102.413.0413, 102.413.0414, 102.413.0423, 102.413.0424, 102.413.0442 oraz pomiaru własnego. Przebieg granic działek oraz konturów klasyfikacyjnych wprowadzono na podstawie danych z ewidencji gruntów i budynków.

Wykonano w Pracowni Usług Geodezyjnych
99-300 Kutno, ul. Dąbrowska 5a
99-300 Kutno, tel. 24 254 09 80
Kartownik prac: Jacek Kocodziejek
mgr inż. Rafał Ryskiński
mgr inż. Andrzej Jędrzejko
mgr inż. Sławomir Kozłowski

OBJEKT: woj. łódzkie
pow. kutnowski
gm. Strzelce
dłubę nr 10 - Klonowiec Stary

LIWA/GA:
Kierownik oddziału w imieniu Zarządu Powiatu Kutońskiego
Mariusz Makulański na dzień: 26. 01. 2009 r.

OPIS:
Kierownik oddziału w imieniu Zarządu Powiatu Kutońskiego
Mariusz Makulański na dzień: 26. 01. 2009 r.



- LEGENDA:**
- Nawierzchnia drogi
 - Nawierzchnia pobocza
 - Nawierzchnia brukowa
 - Projektowana rzeźba wysokości (góra nawierzchni)

Zarząd Inwestycji Sp. z o.o.
- KLONOWIEC STARY

**PRZEBUDOWA DRUGI GMINNEJ
- KLONOWIEC STARY**

99-300 Kutno, ul. Podrzeczna 5a, tel/fax: (0-24) 254-09-80

Nazwa opracowania:		Branża:	
Gmina Strzelce - Klonowiec Stary		Drogiowa	
Liczba arkuszy:		Lp.:	
1		1	
Skala:		1:500	
Data:		04.2009 r.	
Projektant:		mgr inż. F. Ryskiński nr upraw. 148188	
Awarant:		mgr inż. K. Szałwiński	